

COMUNE DI MANGO

Provincia di Cuneo

PIANO REGOLATORE COMUNALE

CORREZIONE ERRORE MATERIALE

art. 10 c.4 L.R. n.56/77 e s.m.i.

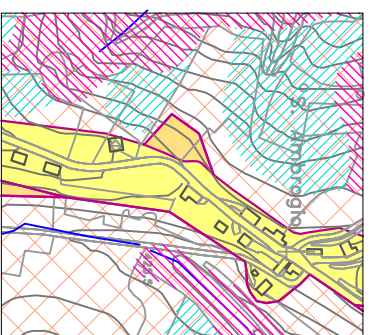
CARTA DI SINTESI DELLA PERICOLOSITA' GEOMORFOLOGICA E DELL'IDONEITA' ALL'UTILIZZAZIONE URBANISTICA CORRETTA

Geologo incaricato:
dr. Orlando COSTAGLI


Settembre 2018

CORREZIONE RIPORTATA SU BASE CATASTALE
scala 1:2.000


STRALCIO DELLA Tav. 2 "CARTA DI SINTESI" VIGENTE
scala 1:10.000




Legenda



CLASSE II



CLASSE III (indifferenziata)



CLASSE III-A-1



Fa



Fq

STRALCIO DELLA Tav. 2 "CARTA DI SINTESI" CORRETTA
scala 1:10.000

